

# CARCASSONNE > BAGNÈRES-DE-LUCHON

Mardi 22 juillet 237,5 km

Étape

# 16

KILOMÈTRES		HORAIRES						
À parcourir	Parcourus	Étape 16		Caravane	40 km/h	38 km/h	36 km/h	
<b>AUDE (11)</b>								
		VC	CARCASSONNE (VC-D119)	DÉPART FICTIF	08:45	10:45	10:45	10:45
237.5	0	D119	CARCASSONNE	DÉPART RÉEL	09:00	11:00	11:00	11:00
229	8.5		L'Auberge (ARZENS)		09:14	11:13	11:13	11:14
224.5	13		MONTRÉAL		09:21	11:19	11:20	11:21
220	17.5		LA FORCE		09:29	11:26	11:27	11:29
213	24.5		FANJEUX (D119-D102)		09:40	11:36	11:38	11:40
212.5	25		Côte de Fanjeux	④	09:41	11:37	11:39	11:41
195	42.5	D102	Carrefour D102-D625		10:11	12:03	12:07	12:11
194.5	43	D625	Carrefour D625-D25		10:11	12:04	12:08	12:11
194	43.5	D25	PLAIGNE (près)		10:12	12:05	12:08	12:12
187	50.5		BELPECH (D25-D102)		10:23	12:15	12:19	12:23
185.5	52	D102	Marty		10:26	12:18	12:22	12:26
<b>ARIÈGE (09)</b>								
177.5	60	D11	La Bardaille (LE CARLARET)		10:39	12:29	12:34	12:39
175	62.5		Georges		10:43	12:33	12:38	12:43
171.5	66		PAMIERS (D11-D624-D10)		10:49	12:38	12:44	12:49
170.5	67		Passage à niveau n°54		10:52	12:40	12:46	12:52
166	71.5	D10	Côte de Pamiers	③	10:59	12:47	12:53	12:59
161.5	76		Carrefour D10-D119		11:06	12:54	13:00	13:06
159	78.5	D119	Les Quatre Vents (MADIÈRE)		11:10	12:57	13:03	13:10
158	79.5		Gouzes (MADIÈRE)		11:12	12:59	13:05	13:12
152	85.5		PAILHÈS		11:22	13:08	13:15	13:22
144.5	93		SABARAT		11:35	13:19	13:26	13:35
139.5	98		LE MAS-D'AZIL		11:43	13:27	13:35	13:43
137.5	100		Grotte du Mas-d'Azil		11:46	13:30	13:38	13:46
136	101.5		Mauray		11:49	13:32	13:40	13:49
135.5	102		Rieubach (D119-D15)		11:50	13:33	13:41	13:50
134	103.5	D15	Le Saret		11:52	13:35	13:43	13:52
134	103.5		Carrefour D15-D119		11:52	13:35	13:43	13:52
132	105.5	D119	Peyruc		11:55	13:38	13:46	13:55
131.5	106		CLERMONT		11:56	13:39	13:47	13:56
130.5	107		La Grausse		11:58	13:40	13:49	13:59
127.5	110		Lafont (LESCURE)	②	12:03	13:44	13:53	14:03
123	114.5		La Baure (LESCURE) (D119-D117)		12:10	13:51	14:00	14:10
115.5	122	D117	SAINT-GIRONS (D117-VC-D618) (entrée)		12:23	14:03	14:12	14:23
114	123.5	VC	SAINT-GIRONS	⑤	12:26	14:05	14:15	14:26
108.5	129	D618	MOULIS		12:35	14:13	14:23	14:35
106.5	131		Luzenac		12:38	14:16	14:26	14:38
105.5	132		La Forge		12:40	14:18	14:28	14:40
105	132.5		ENGOMER		12:40	14:18	14:29	14:40
100.5	137		AUDRESSEIN		12:48	14:25	14:36	14:48
98	139.5		ARGEIN		12:52	14:29	14:40	14:52
96	141.5		AUCAZEIN		12:55	14:32	14:43	14:55
95	142.5		ILLARTEIN		12:57	14:33	14:44	14:57
93	144.5		Augistrou		13:00	14:36	14:48	15:00
92.5	145		ORGIBET		13:01	14:37	14:48	15:01
90.5	147		AUGIREIN (près)		13:05	14:40	14:52	15:05
88	149.5		SAINT-LARY		13:08	14:44	14:55	15:08
<b>HAUTE-GARONNE (31)</b>								
85	152.5		PORTET-D'ASPET		13:14	14:48	15:00	15:14
82.5	155		Col de Portet-d'Aspet (1 069 m)	⑥	13:18	14:52	15:05	15:18
78.5	159		Stèle Fabio Casartelli		13:25	14:58	15:11	15:25
78	159.5		Pont-de-l'Oule (BOUTX)		13:25	14:59	15:11	15:25
77.5	160		Henne Morte (SENGOUAGNET)		13:26	14:59	15:12	15:26
71	166.5		Col de Buret		13:37	15:09	15:22	15:37
70.5	167		JUZET-D'IZAUT		13:38	15:10	15:23	15:38


Étape 16 • Mardi 22 juillet • Carcassonne → 237,5 km → Bagnères-de-Luchon

# CARCASSONNE > BAGNÈRES-DE-LUCHON

Mardi 22 juillet 237,5 km

KILOMÈTRES		HORAIRE				
A parcourir	Parcourus	Étape 16	Cerevana	40 km/h	38 km/h	36 km/h
67	170.5	CAZAUNOUS (près)	13:44	15:15	15:29	15:44
67	170.5	Carrefour D618-D39	13:44	15:16	15:29	15:44
67	170.5	D39 Carrefour D39-D618	13:44	15:16	15:29	15:44
61	176.5	D618 Col des Ares	13:54	15:24	15:38	15:54
57.5	180	Antichan	14:00	15:30	15:44	16:00
57	180.5	ANTICHAN-DE-FRONTIGNES	14:00	15:30	15:45	16:00
53	184.5	FRONSAC	14:07	15:36	15:51	16:07
51	186.5	CHAUM (D618-D825 A)	14:10	15:39	15:54	16:10
51	186.5	D825 A Passage à niveau n°21	14:11	15:40	15:54	16:11
50.5	187	Carrefour D825 A-D825	14:11	15:40	15:55	16:11
50	187.5	D825 ESTÉNS	14:12	15:41	15:56	16:12
HAUTES-PYRÉNÉES (65)						
48.5	189	SALÉCHAN	14:15	15:43	15:58	16:15
47	190.5	Carrefour D825-D924	14:17	15:45	16:01	16:17
46.5	191	D924 SIRADAN	14:18	15:46	16:01	16:18
43	194.5	Balestas	14:24	15:51	16:07	16:24
42.5	195	CAZARILH	14:25	15:52	16:07	16:25
41.5	196	MAULÉON-BAROUSSE (D924-D925)	14:26	15:54	16:09	16:26
38	199.5	D925 FERRÈRE	14:32	15:59	16:14	16:32
34.5	203	Chalet Saint-Nérée	14:38	16:04	16:20	16:38
33.5	204	Granges de Crouhens	14:40	16:06	16:22	16:40
21.5	216	Port de Balès (1 755 m)	14:59	16:24	16:41	16:59
HAUTE-GARONNE (31)						
15.5	222	D51 BOURG-D'OUEIL	15:09	16:32	16:50	17:09
14	223.5	CIRÈS	15:12	16:35	16:52	17:12
12	225.5	MAYRÈGNE	15:16	16:38	16:56	17:16
9.5	228	SAINT-PAUL-D'OUEIL	15:19	16:41	16:59	17:19
7.5	230	BENQUE-DESSOUS-ET-DESSUS (près)	15:23	16:45	17:03	17:23
6	231.5	Carrefour D51-D618	15:25	16:47	17:05	17:25
3	234.5	D618 BAGNÈRES-DE-LUCHON (D618-D125-VC) (entrée)	15:31	16:52	17:10	17:31
0	237.5	VC BAGNÈRES-DE-LUCHON	15:35	16:56	17:14	17:35

PROFIL DE L'ÉTAPE



Étape 16 • Mardi 22 juillet • Carcassonne → 237,5 km → Bagnères-de-Luchon

# SAINT-GAUDENS > SAINT-LARY PLA D'ADET

Mercredi 23 juillet 124,5 km

Étape


# 17

KILOMÈTRES				HORAIRES			
À parcourir	Parcours	Étape 17		Ceravane	36 km/h	34 km/h	32 km/h
<b>HAUTE-GARONNE (31)</b>							
		VC	SAINT-GAUDENS (VC-D8) DÉPART FICTIF	11:35	13:35	13:35	13:35
		D8	VALENTINE (près)				
124.5	0		SAINT-GAUDENS DÉPART RÉEL	11:45	13:45	13:45	13:45
123	1.5		LABARTHE-RIVIÈRE (près)	11:48	13:47	13:48	13:48
121	3.5		MARTRES-DE-RIVIÈRE	11:51	13:50	13:50	13:51
121	3.5		Passage à niveau n°104	11:51	13:51	13:51	13:51
115.5	9		Carrefour D8-N125	12:01	14:00	14:00	14:01
111	13.5	N125	BARBAZAN (près)	12:10	14:07	14:08	14:10
110	14.5		LUSCAN (près)	12:12	14:09	14:10	14:12
106	18.5		GALIÉ (près)	12:19	14:15	14:17	14:19
104.5	20		ORE (près)	12:22	14:18	14:20	14:22
100	24.5		CHAUM (près)	12:31	14:26	14:28	14:31
95.5	29		SAINT-BÉAT (entrée)	12:39	14:33	14:36	14:39
93.5	31		SAINT-BÉAT	12:43	14:36	14:39	14:43
92	32.5		ARLOS	12:45	14:38	14:42	14:45
87	37.5		Sériail (MELLES)	12:55	14:47	14:51	14:55
<b>ESPAGNE</b>							
<b>LLEIDA</b>							
82.5	42	N230	Pontaut (BAUSEN)	13:04	14:55	14:59	15:04
80.5	44		LES	13:07	14:58	15:02	15:07
76.5	48		BOSSÒST (N230-N141)	13:15	15:05	15:10	15:15
67	57.5	N141	Col du Portillon (1 292 m)	13:32	15:21	15:26	15:32
<b>FRANCE</b>							
<b>HAUTE-GARONNE (31)</b>							
59.5	65	D618	SAINT-MAMET (D618-D618 A)	13:46	15:33	15:39	15:46
58	66.5	D618 A	BAGNÈRES-DE-LUCHON (D618 A-D125-D618) (entrée)	13:50	15:36	15:42	15:50
56	69.5	D618	BAGNÈRES-DE-LUCHON	13:53	15:39	15:46	15:53
51	73.5		SAINT-AVENTIN	14:02	15:47	15:54	16:02
50	74.5		CASTILLON-DE-LARBOUST (près)	14:04	15:49	15:56	16:04
49.5	75		CAZEAUX-DE-LARBOUST	14:05	15:49	15:57	16:05
48.5	76		GARIN	14:07	15:51	15:59	16:07
42.5	82		Col de Peyresourde (1 569 m)	14:19	16:02	16:10	16:19
<b>HAUTES-PYRÉNÉES (65)</b>							
35.5	89		Escadaoux	14:31	16:13	16:21	16:31
35	89.5		Carrefour D618-D25	14:32	16:14	16:22	16:32
34.5	90	D25	ESTARVIELLE	14:33	16:14	16:23	16:33
34	90.5		ARMENTEULE	14:34	16:15	16:24	16:34
32	92.5		Arenvielle	14:38	16:18	16:27	16:38
31.5	93		LOUDENVIELLE (D25-VC-D25)	14:39	16:19	16:28	16:39
29.5	95		GÉNOS (D25-D225)	14:42	16:23	16:32	16:42
22	102.5	D225	Col de Val Louron-Azet (1 580 m)	14:57	16:36	16:46	16:57
18	106.5		AZET	15:04	16:42	16:53	17:04
16	108.5		ESTENSAN (D225-D25)	15:08	16:46	16:56	17:08
14.5	110	D25	SAILHAN	15:11	16:48	16:59	17:11
12	112.5		Carrefour D25-D929	15:15	16:52	17:03	17:15
12	112.5	D929	SAINT-LARY-SOULAN (D929-VC-D123)	15:15	16:52	17:03	17:15
10.5	114	D123	VIGNEC	15:19	16:55	17:06	17:19
5.5	119		Soulan	15:28	17:03	17:15	17:28
3	121.5		Esplaube	15:33	17:07	17:19	17:33
1	123.5		SAINT-LARY Pla d'Adet (D123-VC) (entrée)	15:36	17:10	17:22	17:36
0	124.5		SAINT-LARY Pla d'Adet (1 680 m)	15:38	17:12	17:25	17:38

Étape 17 • Mercredi 23 juillet • Saint-Gaudens → 124,5 km → Saint-Lary Pla d'Adet

# SAINT-GAUDENS > SAINT-LARY PLA D'ADET

Mercredi 23 juillet 124,5 km



# PAU > HAUTACAM

Jeudi 24 juillet 145,5 km

Étape

# 18

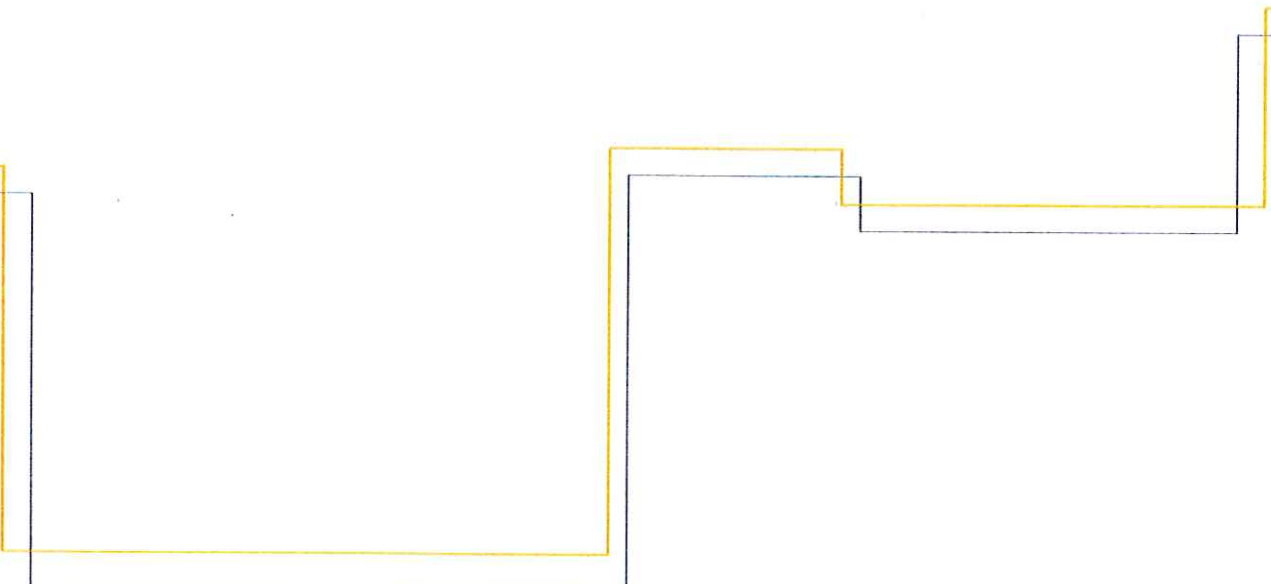
KILOMÈTRES				HORAIRES				
À parcourir	Parcourus	Étape 18		Caravane	36 km/h	34 km/h	32 km/h	
<b>PYRÉNÉES-ATLANTIQUES (64)</b>								
		VC	PAU	DÉPART FICTIF	11:00	13:00	13:00	13:00
			JURANÇON					
			PAU (VC-D37)					
		D37	Passage à niveau n°3					
			GELDS (D37-D209-D285)					
145.5	0	D285	PAU	DÉPART RÉEL	11:15	13:15	13:15	13:15
144.5	1		Mazères-Lezons (MAZÈRES-LEZONS)		11:17	13:17	13:17	13:17
139.5	6		Carrefour D285-D24		11:26	13:25	13:25	13:26
132	13.5	D24	PARDIES-PIÉTAT (D24-D37)		11:40	13:37	13:38	13:40
131	14.5	D37	SAINT-ABIT		11:41	13:38	13:40	13:41
130.5	15		ARROS-DE-NAY (D37-D936)		11:43	13:40	13:41	13:43
129	16.5	D936	BOURDETTES		11:45	13:42	13:43	13:45
127.5	18		NAY		11:48	13:45	13:46	13:48
125	20.5		Passage à niveau n°210		11:53	13:49	13:51	13:53
122.5	23		BÉNÉJACQ		11:57	13:53	13:55	13:57
117.5	28		Côte de Bénéjacq	⚠	12:07	14:01	14:04	14:07
116.5	29		LABATMALE		12:09	14:03	14:06	14:09
113.5	32		Carrefour D936-D640		12:14	14:08	14:11	14:14
113	32.5	D640	PONTACQ (D640-D65-D936)		12:15	14:09	14:12	14:15
<b>HAUTES-PYRÉNÉES (65)</b>								
105.5	40	D936	OSSUN (D936-D293-D93-D16)		12:30	14:22	14:26	14:30
103.5	42	D16	Passage à niveau n°173		12:33	14:24	14:28	14:33
101	44.5		Carrefour D16-D216		12:38	14:29	14:33	14:38
99	46.5	D216	LANNE (D216-D607)		12:41	14:32	14:36	14:41
97.5	48	D607	BÉNAC (D607-D7)		12:44	14:34	14:39	14:44
96	49.5	D7	BARRY (près)		12:47	14:37	14:42	14:47
94	51.5		ORINCLES (D7-D407)		12:51	14:40	14:45	14:51
91.5	54	D407	Carrefour D407-D937		12:55	14:44	14:49	14:55
89.5	56	D937	LOUCRUP		12:59	14:48	14:53	14:59
89.5	56		Côte de Loucrup	⚠	12:59	14:48	14:53	14:59
86.5	59		MONTGAILLARD		13:05	14:53	14:59	15:05
86	59.5		Carrefour D937-D935		13:07	14:54	15:00	15:07
85	60.5	D935	TRÉBONS (entrée)		13:08	14:56	15:02	15:08
84	61.5		TRÉBONS	⚠	13:10	14:57	15:03	15:10
82.5	63		POUZAC		13:12	14:59	15:05	15:12
80.5	65		BAGNÈRES-DE-BIGORRE		13:16	15:03	15:09	15:16
75	70.5		BEAUDÉAN		13:27	15:12	15:19	15:27
73.5	72		CAMPAN		13:29	15:15	15:22	15:29
72	73.5		CAMPAN	⚠	13:32	15:17	15:24	15:32
71.5	74		Saint-Roch		13:33	15:18	15:25	15:33
71	74.5		Galade		13:34	15:19	15:26	15:34
70	75.5		Rimoula		13:37	15:21	15:28	15:37
68	77.5		Nabaillet		13:39	15:23	15:31	15:39
67.5	78		Sainte-Marie-de-Campan (D935-D918)		13:41	15:25	15:33	15:41
65.5	80	D918	Les Basses		13:45	15:28	15:36	15:45
65	80.5		Pas de la Barane		13:45	15:29	15:37	15:45
64.5	81		Cabadur		13:47	15:30	15:38	15:47
63	82.5		Gripp		13:49	15:32	15:40	15:49
61	84.5		Artigues		13:53	15:36	15:44	15:53
55	90.5		La Mongie		14:05	15:46	15:55	16:05
50	95.5		Col du Tourmalet (2 115 m) Souvenir Jacques Goddet	⚠	14:13	15:54	16:03	16:13
39	106.5		BARÈGES		14:34	16:12	16:22	16:34
37.5	108		Cabadur		14:37	16:15	16:25	16:37
32	113.5		ESTERRE		14:47	16:23	16:34	16:47
31.5	114		LUZ-SAINT-SAUVEUR (D918-D921)		14:48	16:25	16:36	16:48
31	114.5	D921	ESQUIÈZE-SÈRE		14:49	16:25	16:37	16:49

Étape 18 • Jeudi 24 juillet • Pau → 145,5 km → Hautacam

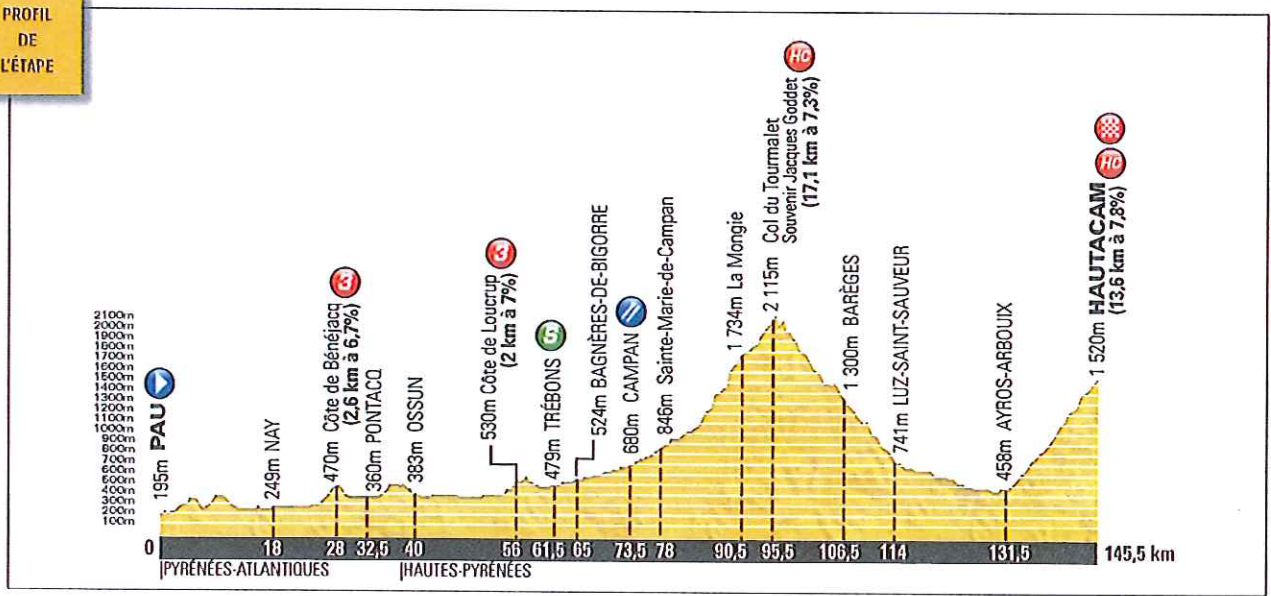
# PAU > HAUTACAM

Jeudi 24 juillet 145,5 km

KILOMÈTRES		HORAIRES				
A parcourir	Parcourus	Étape 18				
		Caravane	36 km/h	34 km/h	32 km/h	
28.5	117		14:54	16:29	16:41	16:54
20	125.5		15:09	16:43	16:56	17:09
20	125.5	D913	15:10	16:44	16:56	17:10
16.5	129		15:16	16:49	17:02	17:16
16.5	129	D13 A	15:16	16:50	17:02	17:16
15.5	130	D13	15:18	16:51	17:04	17:18
14	131.5		15:21	16:54	17:07	17:21
12.5	133	D100	15:24	16:57	17:10	17:24
10.5	135		15:28	16:59	17:13	17:28
9	136.5		15:31	17:02	17:16	17:31
7.5	138		15:33	17:05	17:18	17:33
0	145.5		15:47	17:17	17:31	17:47




PROFIL DE L'ÉTAPE



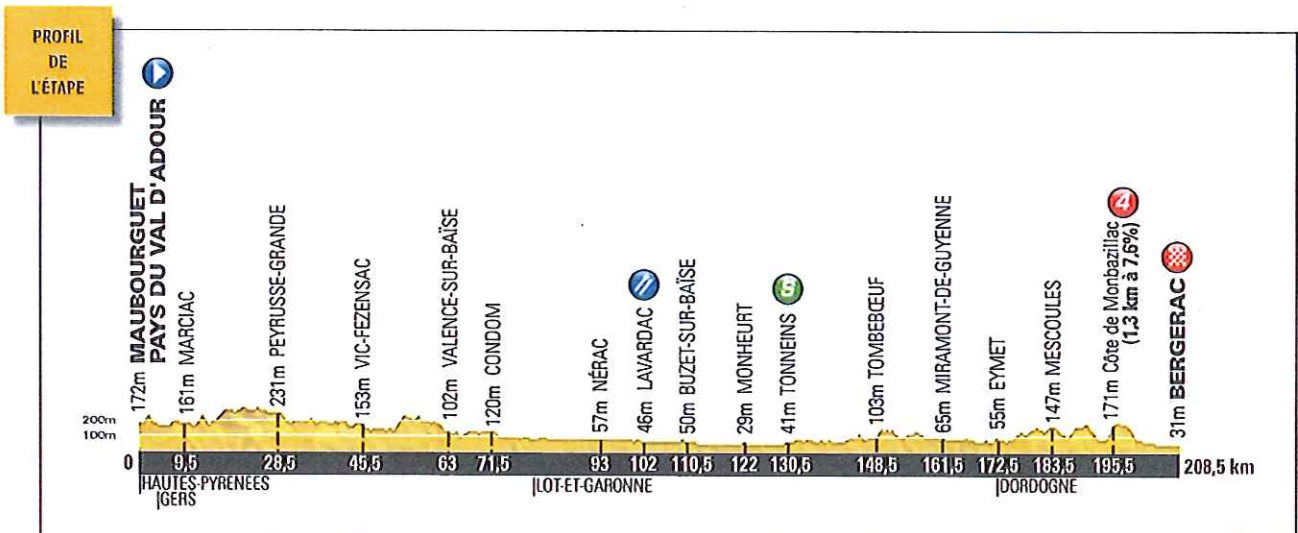
# MAUBOURGUET PAYS DU VAL D'ADOUR > BERGERAC

Vendredi 25 juillet 208,5 km

KILOMÈTRES				HORAIRES			
A parcourir	Parcours	Étape 19		Caravane	44 km/h	42 km/h	40 km/h
<b>DORDOGNE (24)</b>							
36	172.5		EYMET	14:44	16:20	16:31	16:44
30.5	178		FONROQUE	14:51	16:27	16:39	16:51
25	183.5		MESCOULES	15:00	16:35	16:47	17:00
24	184.5		Bellevue (FLAUGEAC)	15:01	16:36	16:48	17:01
20.5	188		ROUFFIGNAC-DE-SIGOULÈS	15:07	16:41	16:53	17:07
16	192.5		Carrefour D933-D14	15:13	16:47	17:00	17:13
14.5	194	D14	Carrefour D14-D13	15:16	16:49	17:02	17:16
13.5	195	D13	MONBAZILLAC (D13-VC)	15:17	16:51	17:03	17:17
13	195.5		Côte de Monbazillac	15:18	16:51	17:04	17:18
11	197.5	VC	Labadie (COLOMBIER)	15:21	16:54	17:07	17:21
8.5	200		La Barrière	15:24	16:57	17:10	17:24
8.5	200		Carrefour VC-D14-N21	15:25	16:58	17:11	17:25
7.5	201	N21	Saint-Christophe	15:26	16:59	17:12	17:26
5.5	203		Carrefour N21-D936	15:29	17:01	17:15	17:29
4	204.5	D936	BERGERAC (D936-D660-D32 E3-VC) (entrée)	15:32	17:04	17:17	17:32
0	208.5	VC	BERGERAC	15:37	17:09	17:22	17:37



Étape 19 • Vendredi 25 juillet • Maubourguet Pays du Val d'Adour → 208,5 km → Bergerac



PROFIL DE L'ÉTAPE

# MAUBOURGUET PAYS DU VAL D'ADOUR > BERGERAC

Vendredi 25 juillet 208,5 km

Étape

# 19

KILOMÈTRES		Étape 19		HORAIRES			
À parcourir	Percours			Caravane	44 km/h	42 km/h	40 km/h
<b>HAUTES-PYRÉNÉES (65)</b>							
		D943	MAUBOURGUET	DÉPART FICTIF	10:15	12:15	12:15
208.5	0		MAUBOURGUET	DÉPART RÉEL	10:25	12:25	12:25
207.5	1		Sens (AURIÉBAT)		10:26	12:26	12:26
<b>GERS (32)</b>							
199	9.5		MARCIAC (D943-VC-D3)		10:39	12:38	12:38
196.5	12	D3	Carrefour D3-D134		10:42	12:41	12:42
191	17.5	D134	Carrefour D134-D946		10:51	12:49	12:50
189.5	19	D946	ARMOUS-ET-CAU		10:53	12:51	12:52
187.5	21		Carrefour D946-D102		10:56	12:54	12:55
180	28.5	D102	PEYRUSSE-GRANDE (D102-D252)		11:07	13:03	13:05
177	31.5	D252	Carrefour D252-D1		11:12	13:07	13:09
175	33.5	D1	Ardens (CAZAUX-D'ANGLÈS)		11:15	13:11	13:13
171.5	37		BELMONT		11:20	13:15	13:18
166	42.5		Moune (PRÉNERON)		11:28	13:23	13:25
163.5	45		Carrefour D1-N124		11:32	13:26	13:29
163	45.5	N124	VIC-FEZENSAC (N124-VC-D112)		11:33	13:27	13:30
159	49.5	D112	MARAMBAT		11:39	13:32	13:35
149	59.5		Ampeils		11:54	13:46	13:50
145.5	63		VALENCE-SUR-BAÏSE (D112-D939-D506)		11:59	13:51	13:55
144	64.5	D506	Carrefour D506-D930		12:01	13:52	13:57
137	71.5	D930	CONDOM		12:12	14:02	14:07
134.5	74		Passage à niveau n°35		12:16	14:06	14:10
<b>LOT-ET-GARONNE (47)</b>							
128	80.5		Passage à niveau n°31		12:26	14:15	14:20
126.5	82		Passage à niveau		12:28	14:17	14:22
126.5	82		Estremou (MONCRABEAU)		12:28	14:17	14:22
115.5	93		NÉRAC		12:44	14:31	14:37
109	99.5		LAVARDAC (D930-D642)		12:54	14:40	14:47
109	99.5		Passage à niveau n°8		12:54	14:40	14:47
106.5	102	D642	LAVARDAC		12:57	14:44	14:50
105.5	103		VIANNE		12:59	14:45	14:52
102.5	106		Passage à niveau n°3		13:04	14:49	14:56
98	110.5		BUZET-SUR-BAÏSE		13:10	14:55	15:03
93	115.5		SAINT-LÉGER (près)		13:18	15:02	15:10
92.5	116		Carrefour D642-D8-D427		13:18	15:03	15:10
86.5	122	D427	MONHEURT		13:27	15:11	15:19
83	125.5		Carrefour D427-D300		13:33	15:16	15:24
82	126.5	D300	VILLETON (près) (D300-D120)		13:34	15:17	15:25
79	129.5	D120	TONNEINS		13:39	15:22	15:30
78	130.5		TONNEINS		13:41	15:23	15:31
72.5	136		VARÈS		13:48	15:30	15:39
65.5	143		VERTEUIL-D'AGENAIS		13:59	15:39	15:49
60	148.5		TOMBECŒUF (D120-D124)		14:07	15:47	15:57
58	150.5	D124	Carrefour D124-D667		14:10	15:50	15:59
54	154.5	D667	Moirax (LAPERCHE)		14:16	15:55	16:05
51	157.5		ARMILLAC		14:21	15:59	16:09
47	161.5		MIRAMONT-DE-GUYENNE (D667-VC-D933-VC)		14:27	16:05	16:16
45	163.5	D933	Quartier de la Gare (SAINT-PARDOUX-ISAAC)		14:30	16:08	16:19
43.5	165		Jacqueteau (ROUMAGNE)		14:32	16:10	16:20
38	170.5		AGNAC (près)		14:40	16:17	16:28

Étape 19 • Vendredi 25 juillet • Maubourguet Pays du Val d'Adour → 208,5 km → Bergerac