



DOSSIER DE PRESSE 2016

THE WORLDS HIGHEST AND TOUGHEST CYCLOSPORTIVES



INTRODUCTION

Les plus hautes et plus difficiles cycloportives au monde

Depuis sa création, la Haute Route s'est imposée comme le premier circuit mondial de cycloportives à étapes. Avec trois événements différents dans les trois chaînes de montagne les plus célèbres d'Europe, les Haute Route offrent des parcours exceptionnels à 1300 cyclistes amateurs, notamment grâce aux cols qui ont fait la légende du cyclisme mais également avec des ascensions inédites dans les Pyrénées, les Alpes et les Dolomites. Sur chacune des Haute Route, les participants parcourent entre 800 et 900 km et gravissent plus de 20'000 mètres de dénivelé positif en sept étapes chronométrées.

En juin 2017, l'événement s'exportera pour la première fois en dehors des frontières européennes, au Colorado. L'édition inaugurale de la Mavic Haute Route Rockies reliera Boulder à Colorado Springs en sept jours à travers les plus célèbres routes et ascensions du Colorado.

Des services habituellement réservés aux cyclistes pros

Les participants profitent de nombreux services de qualité à vélo et une fois descendu du vélo : assistance mécanique, ravitaillements, chronométrage et classement, massages, repas, transfert des bagages du départ à l'arrivée de chaque étape, briefings, tenue complète Mavic comprenant un maillot, un cuissard et des manchettes.



HAUTE ROUTE



KILOMÈTRES D'ENTRAÎNEMENT DES COUREURS 2016



6 MILLIONS DE KILOMÈTRES, SOIT
ALLER-RETOURS SUR LA
8 LUNE



18

COUREURS TRIPLE COURONNE

QUI PRENNENT PART AUX TROIS
ÉVÉNEMENTS À LA SUITE

1300

CYCLISTES AMATEURS SUR LES TROIS ÉVÉNEMENTS



800
SIGNALEURS
BÉNÉVOLES
SUR CHAQUE
HAUTE ROUTE



TECHNICIENS MAVIC SUR CHAQUE
5 HAUTE ROUTE



8 INFIRMIERS SUR CHAQUE
HAUTE ROUTE

LA HAUTE ROUTE EN CHIFFRES

DÉNIVELÉ POSITIF
SUR L'ENSEMBLE DES TROIS
COURSES HAUTE ROUTE



6.6 ASCENSIONS DU
MT EVEREST
SOIT 58,000 MÈTRES

8 VOITURES &
DÉDIÉES
30 MOTOS DE
SÉCURITÉ



6,000
BANANES
CONSOMMÉES

LA PLUS LONGUE ÉTAPE



≡ 177KM ≡

SOIT UN TRAJET LONDON-
BRISTOL PAR L'AUTOROUTE

4,183 HAUTE
ROUTE



FINISHERS
DEPUIS 2011



30 STANDS DE
MASSAGE



6.5%

PENTE MOYENNE SUR L'ENSEMBLE
DES COLS RÉPERTORIÉS



20,000

SACS TRANSPORTÉS D'ÉTAPE EN ÉTAPE
SOIT L'ÉQUIVALENT DU POIDS D'UN BOEING 747



4,300

PANNEAUX
ROUTIERS

PLACÉS SUR LES TROIS COURSES HAUTE ROUTE



PUISSANCE
TOTALE
DÉPLOYÉE PAR LE
PELTON HAUTE ROUTE
9,000KW-H

SOIT PLUS QUE LA CONSOMMATION ÉLECTRIQUE
ANNUELLE D'UN MÉNAGE EUROPÉEN

PROGRAMME 2016



Anglet-Toulouse
Départ : 20 août | Arrivée : 26 août
4ème édition



Nice-Genève
Départ : 28 août | Arrivée : 3 septembre
6ème édition



Genève-Venise
Départ : 5 septembre | Arrivée : 11 septembre
3ème édition



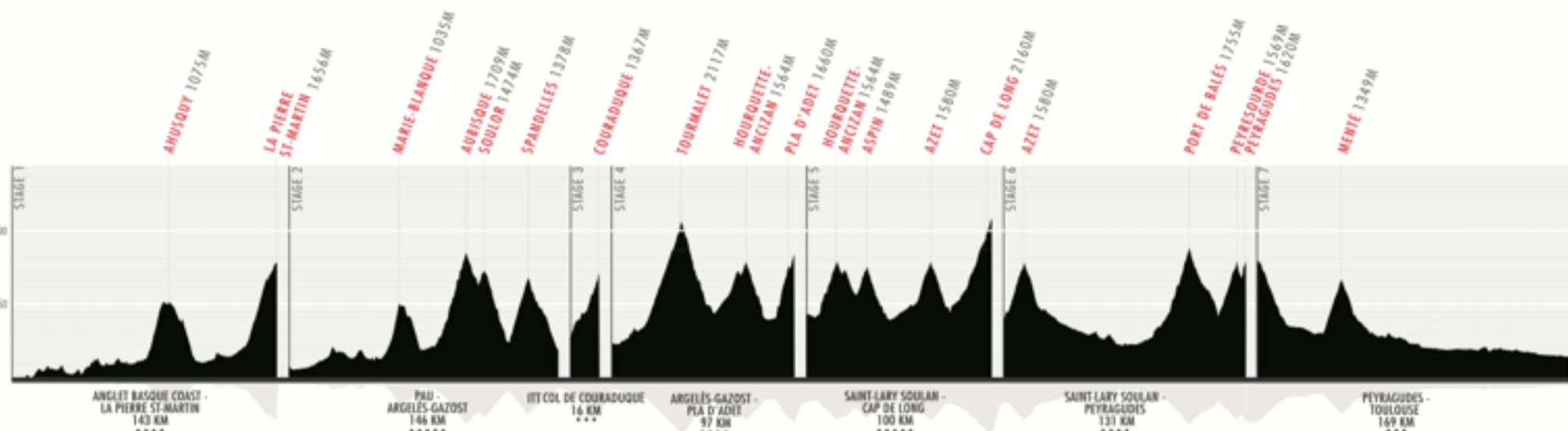
En 2016, les Haute Route Pyrénées et Haute Route Dolomites se déclinent en version allégée "Haute Route Compact" sur 2 ou 3 étapes afin de permettre aux nouveaux coureurs de tester la Haute Route avant de s'engager sur une semaine complète.

Anglet - Toulouse

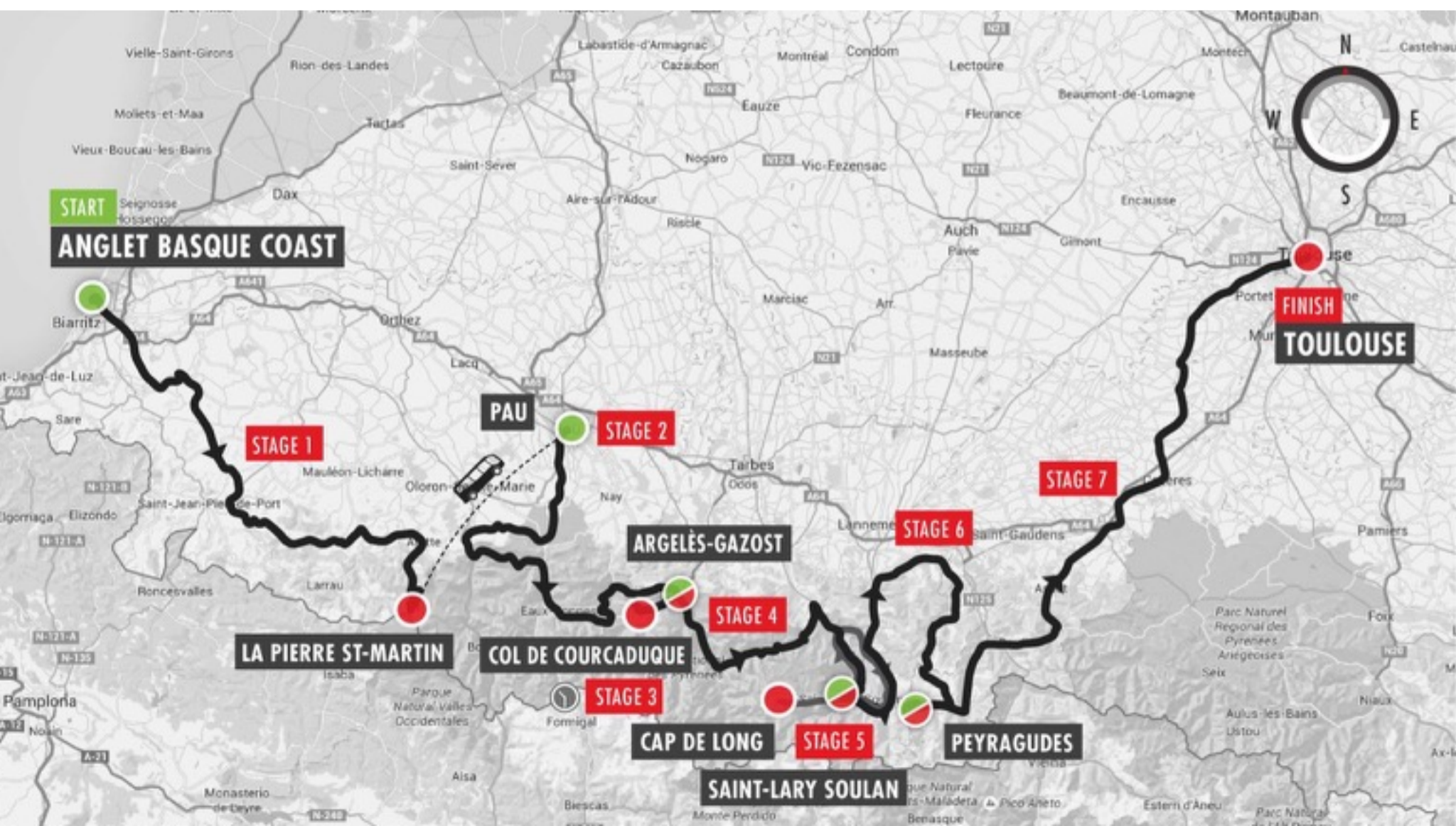
800KM | 20,100D+ | 15,500D-

20 au 26 août 2016

4ème édition

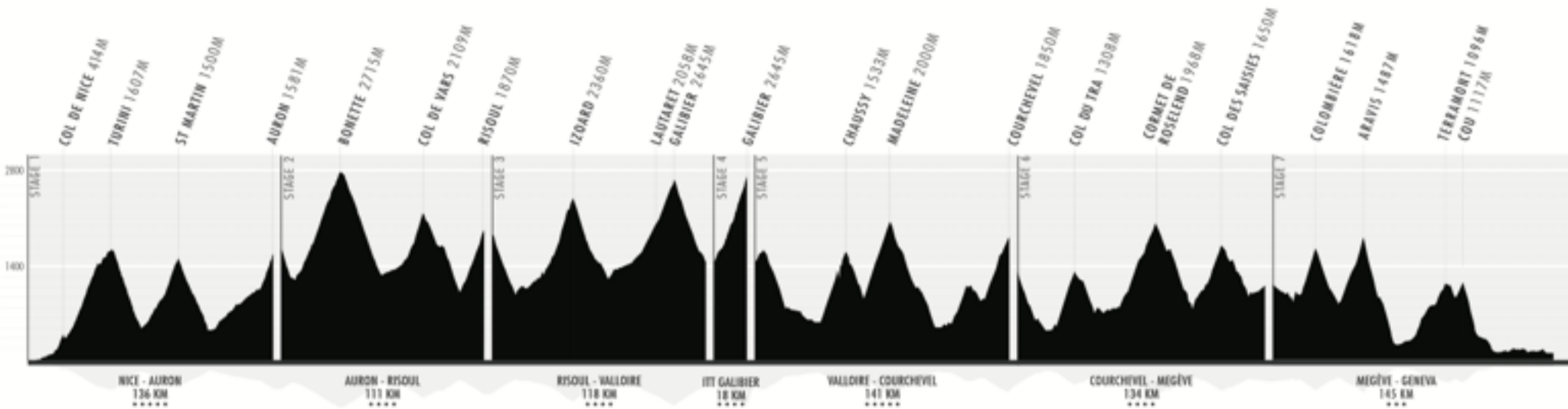


La Haute Route Pyrénées s'élancera de la côte basque, Anglet le samedi 20 août pour s'achever au cœur de la ville rose, à Toulouse, le vendredi 26 août. Après une entrée dans le vif du sujet dès la première étape et une arrivée en altitude à La Pierre Saint-Martin, les coureurs seront plongés au cœur de la beauté sauvage des Pyrénées pendant une semaine. Aux cols les plus célèbres au programme en 2016 (Tourmalet, Peyresourde, Marie-Blanche, Port de Balès, Aubisque, Soulor) s'ajoutent de grandes premières comme l'ascension magique du Cap de Long par la « Route des Lacs » et ses passages à plus de 12%. Pendant la semaine, les coureurs profiteront d'un séjour de deux nuits à Argelès-Gazost puis à Saint-Lary Soulan, faisant de la Haute Route Pyrénées un événement intime et convivial.

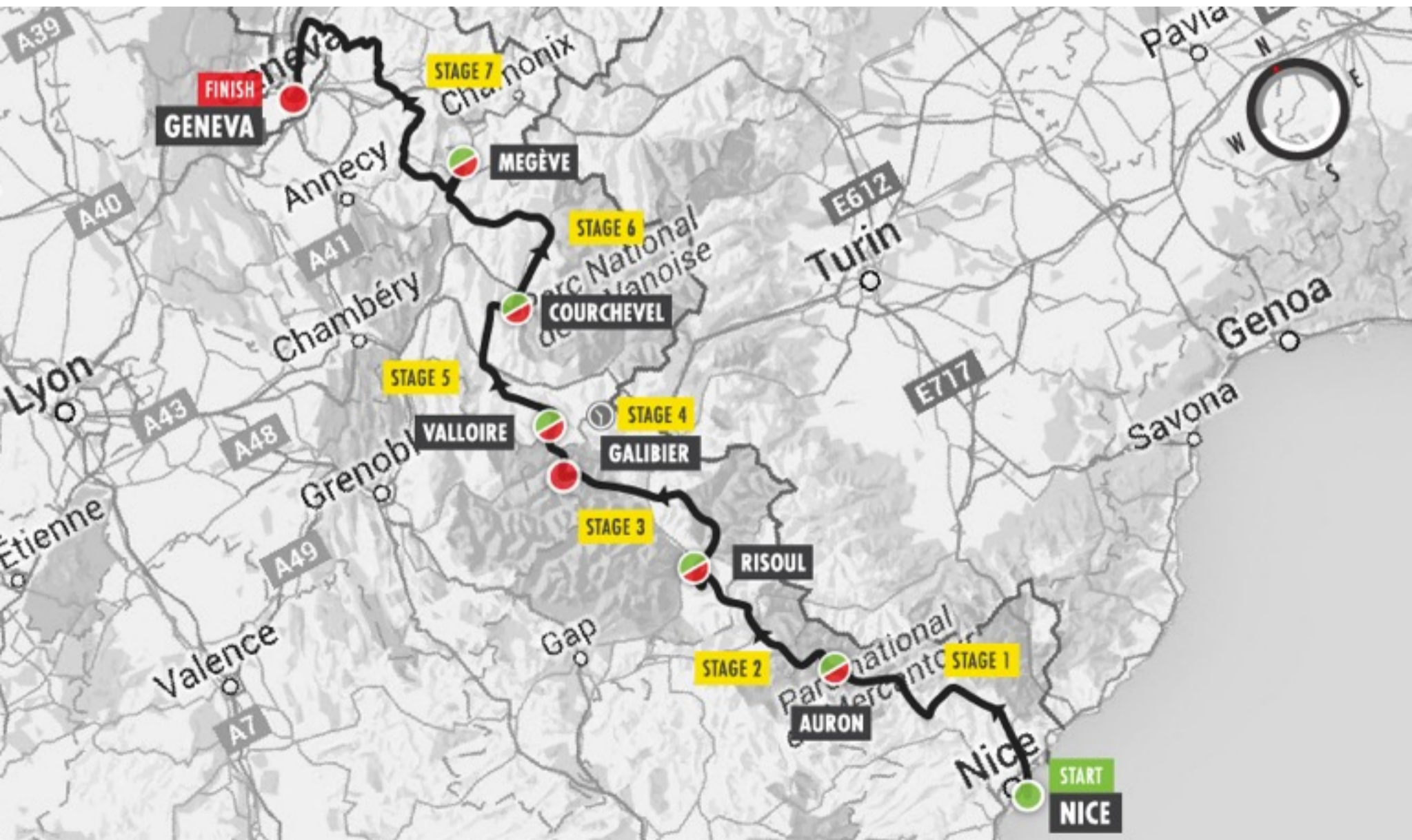


Nice - Genève

800KM | 21,700D+ | 19,600D-
28 août au 3 septembre 2016
6ème édition



La 6ème édition de la Haute Route Alpes débutera à Nice le 28 août et se terminera à Genève le 3 septembre. L'ascension du Galibier par ses deux versants, ainsi que celles des cols d'Izoard et de la Bonnette, feront partie des moments forts de l'édition alpine. Les célèbres lacets de Montvernier qui mènent au col de Chaussy donneront du fil à retordre aux coureurs avec des portions à plus de 12% tandis que le col du Tra, une des nouveautés 2016, testera le peloton alors que celui-ci se rapprochera de sa destination finale, les bords du Lac Léman à Genève. Les ascensions du Cormet de Roselend, de la Madeleine ou encore les arrivées au cœur des stations prestigieuses telles que Auron, Risoul, Courchevel, ou Megève font de la Haute Route Alpes une épreuve mythique et incontournable.



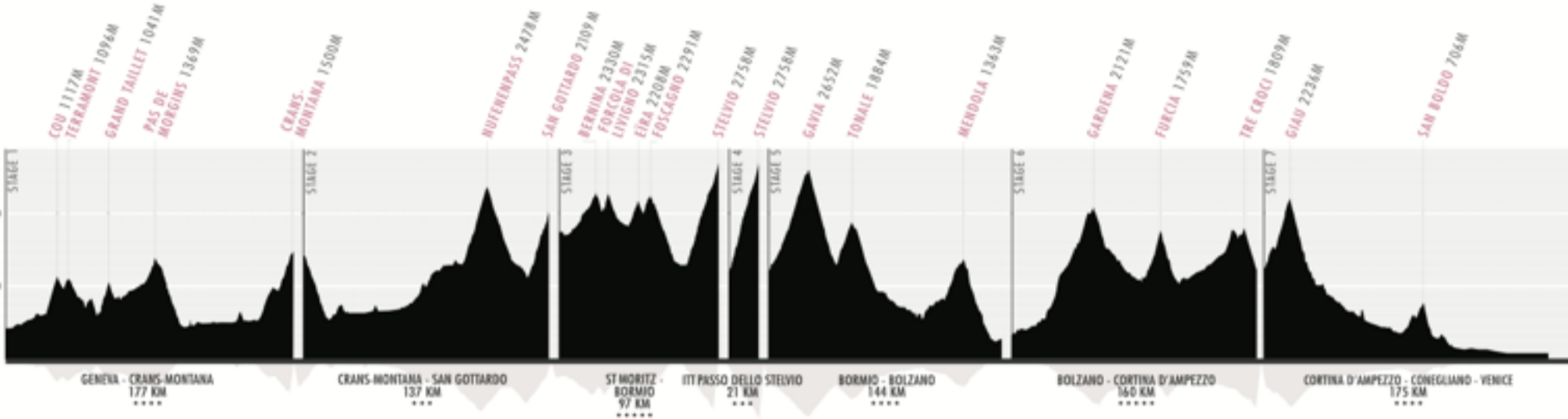
HAUTE ROUTE DOLOMITES ALPES SUISSES 2016

Genève - Venise

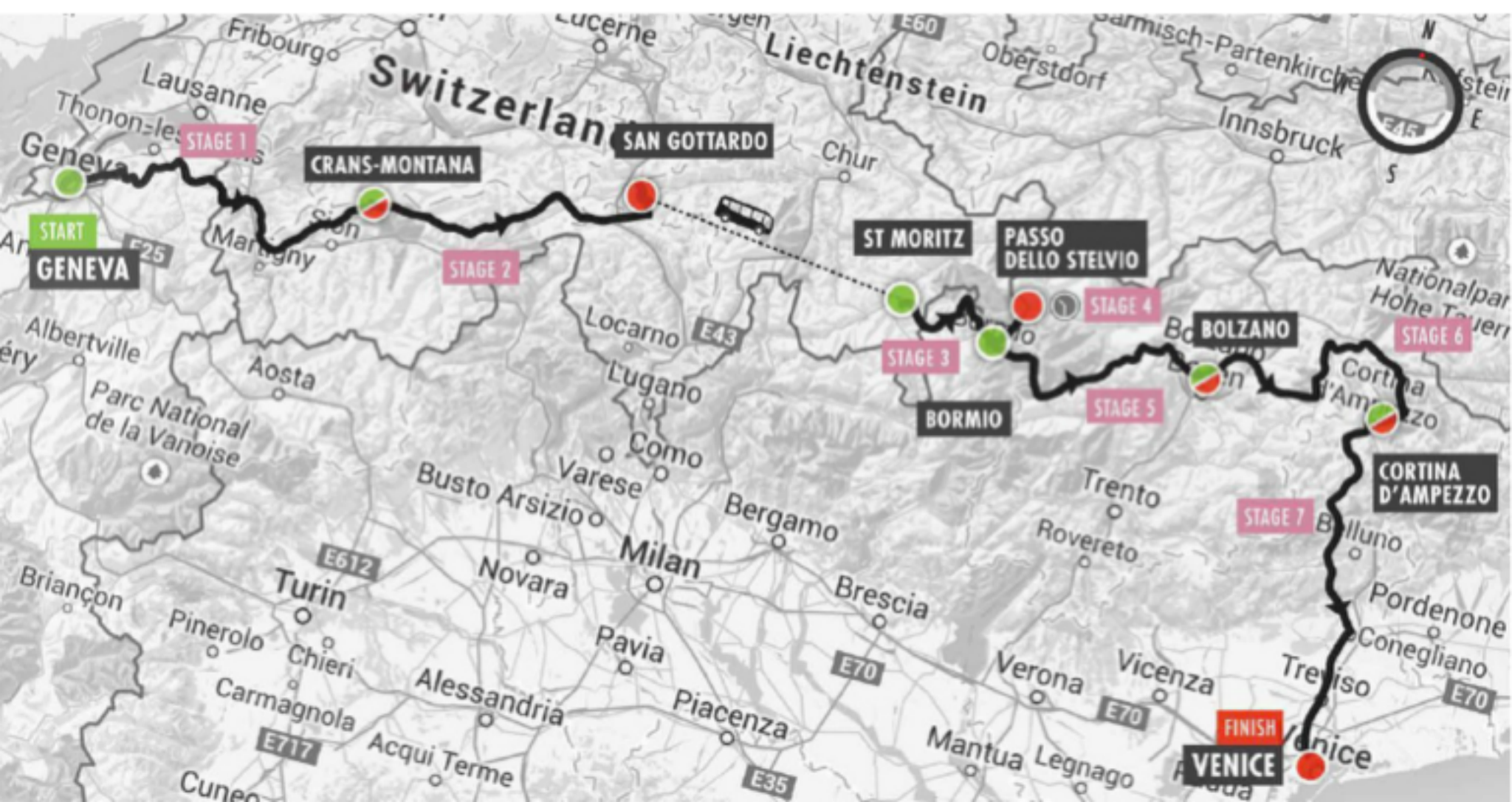
780KM | 22,300D+ | 18,500D-

5 au 11 septembre 2016

3ème édition



La Haute Route Dolomites Alpes Suisses se déroulera entre Genève et Venise du 5 au 11 septembre. Le San Gottardo, sûrement l'un des cols les plus redoutés de Suisse avec ses sections pavées, est la petite surprise du parcours 2016. Les cols les plus spectaculaires des Dolomites seront à nouveau au programme avec la double ascension du Stelvio, le Gavia et le Giau. Avec 12 cols à plus de 2000 mètres d'altitude, 900km et 21000m de dénivelé, la Haute Route Dolomites Alpes Suisses sera certainement la plus exigeante des trois épreuves 2016.

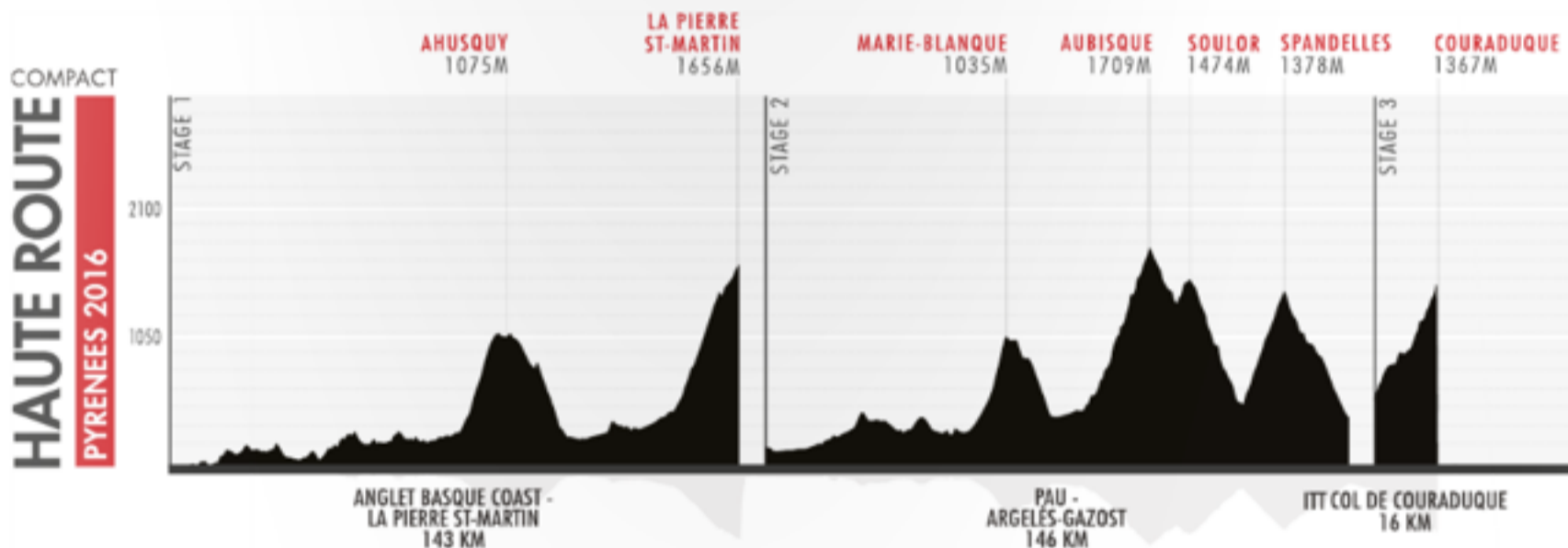


Grâce à un format plus court que les traditionnelles Haute Route, les versions Compact connaissent un réel succès depuis leur introduction en 2014. En 2016, la Compact Pyrénées (20 au 22 août) comme celle des Dolomites (10 et 11 septembre) proposeront un parcours exigeant et des cols mythiques au programme. Bien que plus courtes, les Haute Route Compact n'en restent pas moins difficiles et éprouvantes.

Ces événements restent fidèles à l'identité même de la Haute Route en terme de proposition sportive et de services professionnels. Ils permettent cependant aux nouveaux coureurs d'avoir un avant-goût de la Haute Route et d'offrir une version plus courte à ceux qui ne peuvent pas se libérer sur une semaine entière.

ANGLÈT - ARGELÈS-GAZOST

305 KM / 8,000 M+



BOLZANO - VENICE

335 KM / 5,600 M+



IRON RIDERS ET TRIPLE COURONNE

La Triple Couronne est le défi ultime de la Haute Route sur lequel les compétiteurs très entraînés sont engagés pour enchaîner les 3 événements. Un Iron Rider est une personne participant à deux événements Haute Route. Nous parlons ici, de 14 jours de cols à gravir et d'un dénivelé positif d'environ 44,000 mètres. Un pari fou qu'une trentaine de coureurs se lancent chaque année.

« Je souhaitais me prouver à moi-même et aux autres femmes que je pouvais le faire...et je l'ai fait », Vicki Goodwin, Iron Rider in 2015 (Haute Route Alpes et Dolomites Suisses Alpes).



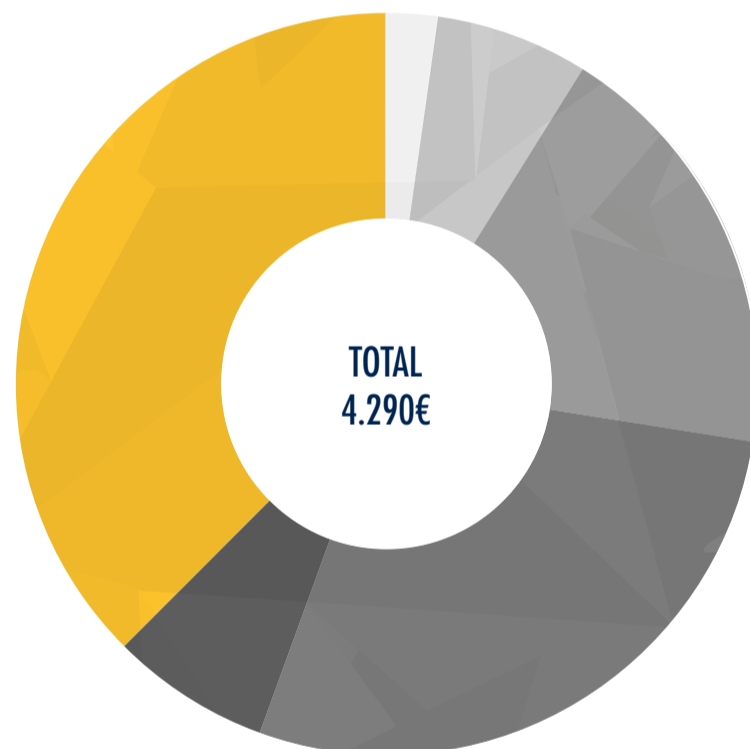
PROFIL DU COUREUR DE LA HAUTE ROUTE

Sophistiqué, intelligent, sportif, et compétitif, le coureur Haute Route roule pour relever un défi, rester en forme, pour le plaisir ou encore pour des raisons professionnelles.

- Genre : mâle (90%)
- Âge moyen : 43 ans
- Revenus : 100.000\$ par an
- Vélo : coûteux (plus de \$10,000)
- Distance roulée par an : Plus de 9,000 km
- Lectures : tout sur les vélos et les courses



DÉPENSES D'UN COUREUR



SOUVENIRS 100€

AUTRES 290€

TRANSPORT 800€

HÉBERGEMENT 1.200€

NOURRITURE 1.300€

FRAIS D'INSCRIPTION 1.600€

DES SERVICES D'UN STANDING PROFESSIONNEL

Avec une organisation comprenant une équipe médicale et une équipe de masseurs, une assistance mécanique, la sécurité en course et la réalisation de vidéos quotidiennes, les coureurs sont 100% immergé dans le monde du vélo pour vivre 7 jours inoubliables.



Pack de bienvenue

Tenue de vélo complète fournie par Mavic,
Sac de voyage et sac à dos
Chaussettes Compressport,
Lumière clignotante
Session de cryothérapie
Chambre à air Hutchinson
Garde-boue Selle San Marco
Boisson de récupération Overstim.s

Assistance en course et hors course

Assistance médicale et mécanique sur la route
Ravitaillements en course
Repas chaud et massage post-course
Gestion des bagages
Gestion de l'hébergement
Briefings quotidiens et remise de prix
Cérémonie de clôture et cadeaux souvenirs



Chronométrage et résultats

Chronométrage sur les 7 étapes
Classements quotidiens (solo et en équipe)
Possibilité de suivre un coureur en ligne

LE POSITIONNEMENT DE LA HAUTE ROUTE



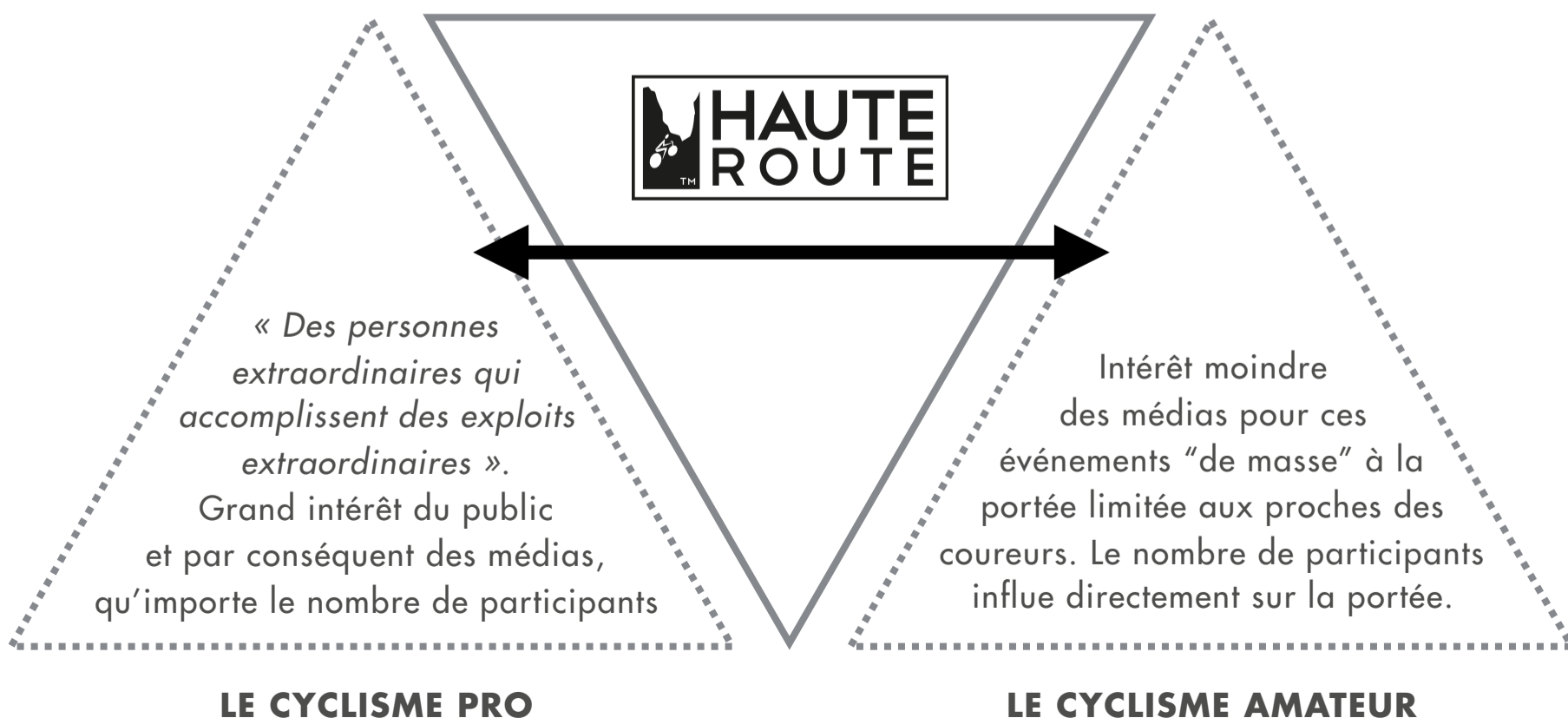
Les plus hautes et plus difficiles cycloportives au monde

UN FORMAT DE COURSE INNOVANT

- **Un challenge sportif attractif :**
7 étapes chronométrées, 800km au total
20,000 mètres de dénivelé positif
500 participants par semaine
- **Prestige et héritage :**
Des cols mythiques et des villes d'accueil mondialement connues
- **Une expérience professionnelle :**
Un niveau de service habituellement réservé au peloton des Grands Tours



UN CONCEPT UNIQUE ENTRE DEUX MONDES ÉTABLIS

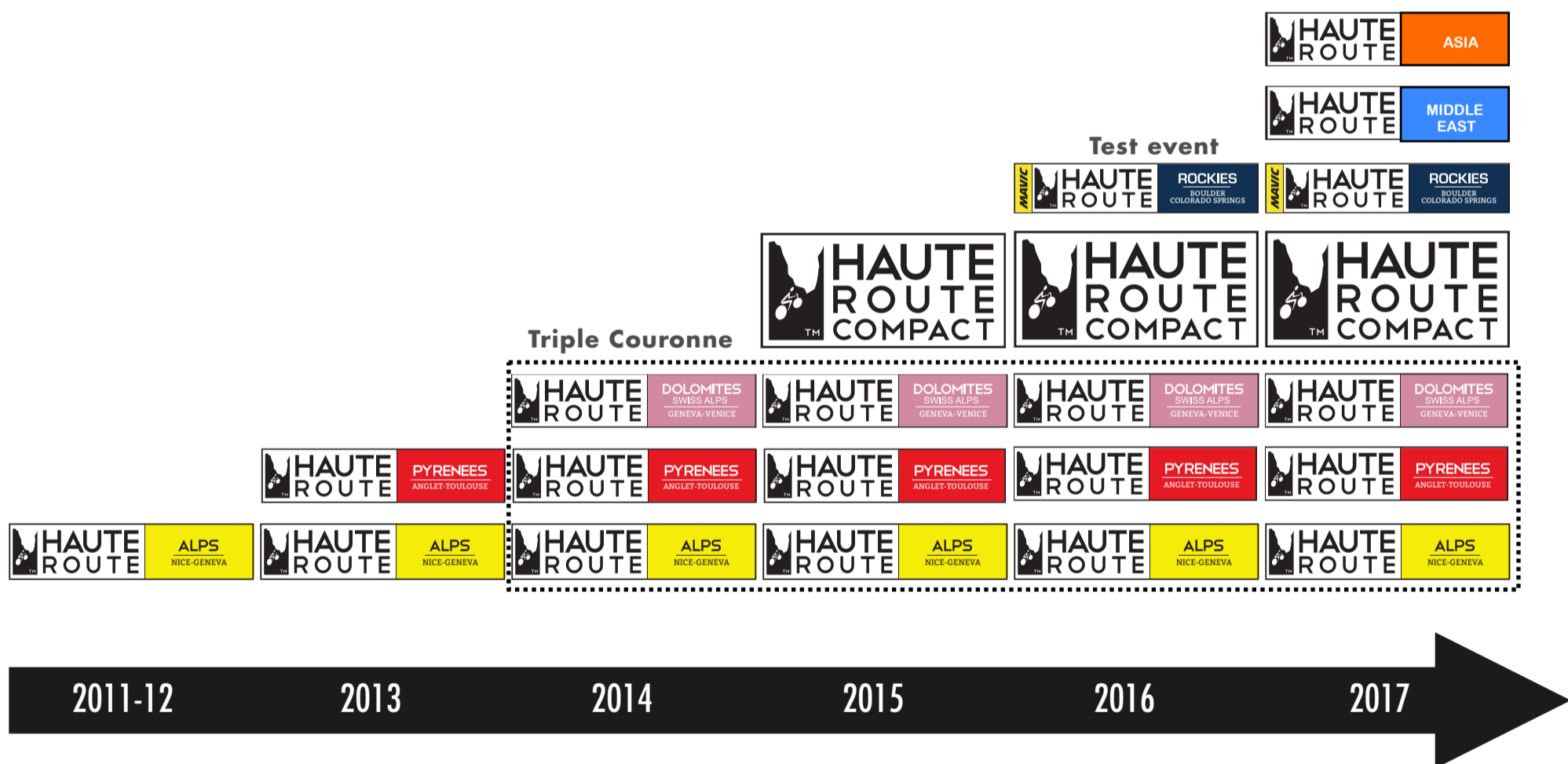


UN PROJET AMBITIEUX

ÉLARGIR LES HORIZONS DU CONCEPT HAUTE ROUTE

Des études sont en cours afin de développer le concept européen de la Haute Route sur d'autres massifs montagneux légendaires (les Andes, Moyen-Orient, l'Asie...). Suite à un événement test concluant en 2016, la Mavic Haute Route Rockies accueillera ses premiers coureurs du 24 au 30 juin 2017 entre Boulder et Colorado Springs.

Bien que chaque événement garde sa propre identité, la Haute Route s'impose comme le premier circuit mondial de cyclosporives à étapes.



RETOMBÉES POUR LA VILLE HÔTE

RETOMBÉES ÉCONOMIQUES POUR LA VILLE HÔTE

Le jour de l'épreuve, chaque ville étape accueille :

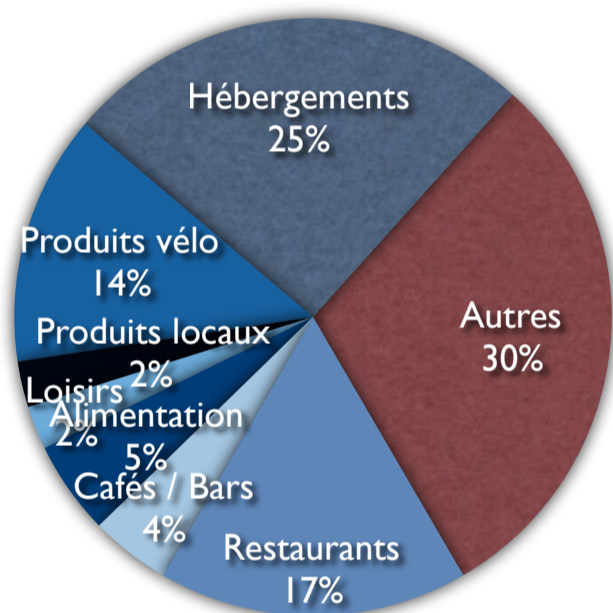
500 participants

200 organisateurs et journalistes

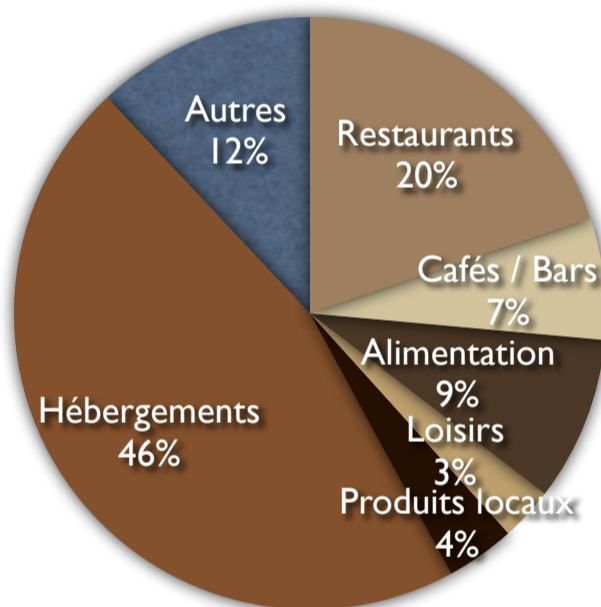
300 accompagnateurs

L'impact économique total estimé est **supérieur à 250 000 €** (hébergement, restauration, matériel vélo, alimentation, cafés etc.). Ce chiffre représente l'injection directe dans l'économie locale.

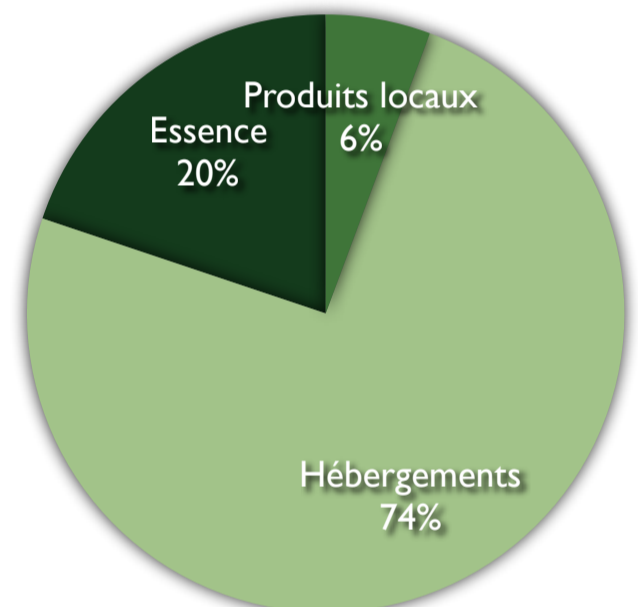
Sur le moyen terme, le passage de la Haute Route est une excellente opportunité de faire découvrir des itinéraires cyclistes et un territoire pour un futur séjour en famille ou entre amis.



Participants
150 000 euros



Accompagnateurs
90 000 euros



Organisation
10 000 euros

RETOMBÉES QUALITATIVES POUR LA VILLE HÔTE

- Image "Destination sport et prestige"
- Association à des villes étapes prestigieuses (Megève, Nice, Venise, Genève, Crans-Montana...)
- Renforcement de l'image sportive de la ville grâce au partenariat avec « la plus haute et la plus difficile cyclo sportive au monde ».

La Haute Route, une aventure cycliste hors norme!

THE WORLD'S
TOUGHEST
SPORTIVE

La plus grande cyclo sportive
du monde arrive dans le sud

LA HAUTE ROUTE
Inoubliable !

RIDE LIKE A PRO IN TOUGH BUT EXHILARATING RACE

La Haute Route
au sommet des
cyclo sportives

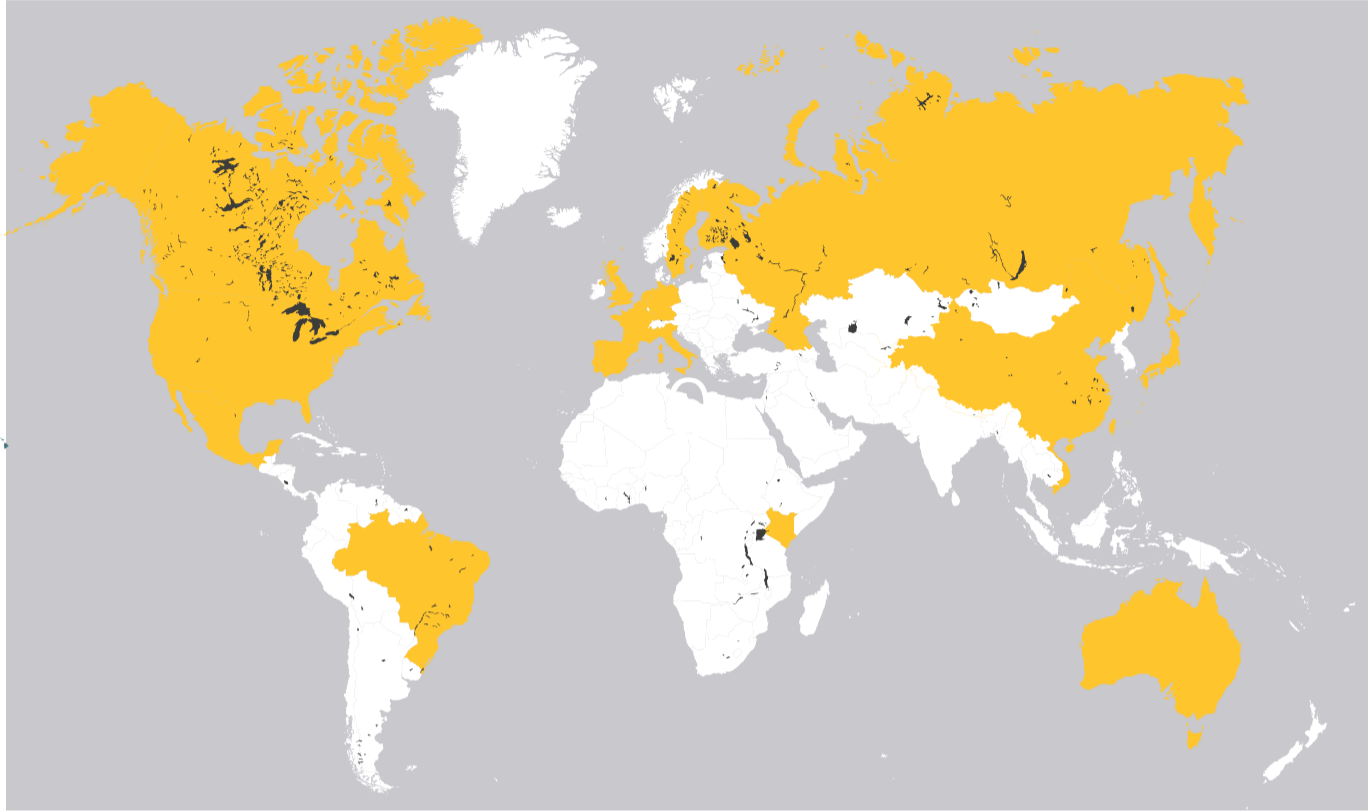
MY TOUR DE FRANCE, THE HAUTE ROUTE

If there was ever a race for
amateurs that duplicated the
pain of the Tour de France, the
Haute Route would be it

HAUTE ROUTE ET MÉDIAS

UNE COUVERTURE GLOBALE

Dans 26 pays en 2015, plus de 200 articles en presse écrite et en ligne



UNE HISTOIRE CAPTIVANTE

Relations avec plus de 500 médias régionaux, nationaux et internationaux
40 journalistes de 12 nationalités différentes sont présents sur l'événement



ONLINE ET RÉSEAUX SOCIAUX

Plus de 20% des coureurs Haute Route tweetent régulièrement
Plus de 70% des coureurs Haute Route utilisent les posts Facebook automatiques de suivi Haute Route



Plus de 6.500
followers: 450
tweets pendant
l'événement



18.000 fans
Portée totale des
posts à plus d'un
million



3.500 abonnés
250 posts



Site officiel : plus
de 60.000 visiteurs
uniques pendant
l'événement



4.000 abonnés,
plus de
900.000 vues



Club Haute Route :
1.200 membres



Tweets/Posts
Facebook
automatiques
postés sur les
comptes des
coureurs



Photos
automatiquement
partagées sur les
comptes Facebook
des coureurs

PARTENAIRES

PARTENAIRE MAJEUR



CHRONOMÉTREUR OFFICIEL



VILLES ÉTAPES - PYRÉNÉES



VILLES ÉTAPES - ALPES



VILLES ÉTAPES - DOLOMITES



FOURNISSEURS OFFICIELS



CONTACT & LIENS UTILES

CONTACT

Toute demande d'information ou d'accréditation doit être adressée à :

Elodie Mens

+33 6 25 95 39 49

elodie.mens@ocsport.com

SITE INTERNET OFFICIEL

www.hauteroute.org

SUIVRE UN COUREUR

Possibilité de suivre un participant pendant sa course à partir du site officiel de l'événement et de connaître sa position et son classement provisoire à chaque franchissement d'un tapis de chronométrage.

RÉSEAUX SOCIAUX

 Facebook: <https://www.facebook.com/GeneveMarathon?ref=hl>

 Twitter: <https://twitter.com/GeneveMarathon>

 Youtube: <http://www.youtube.com/user/genevemarathon?feature=mhum>

 Instagram: https://www.instagram.com/geneva_marathon_for_unicef/

DIGITAL MEDIA EXCHANGE

Pour avoir accès aux photos et vidéos libres de droit, ainsi qu'aux communiqués de presse du Harmony Genève Marathon for Unicef, connectez-vous au DME : <http://media.ocsport.com/frontend/login/gm>. Les nouveaux utilisateurs doivent s'inscrire et recevront automatiquement un mot de passe par email.

RUSHES IMAGES

Des rushes d'images sont disponibles sur demande. Toutes demandes spécifiques comme les interviews de coureurs/athlètes élités doivent être communiquées en avance.